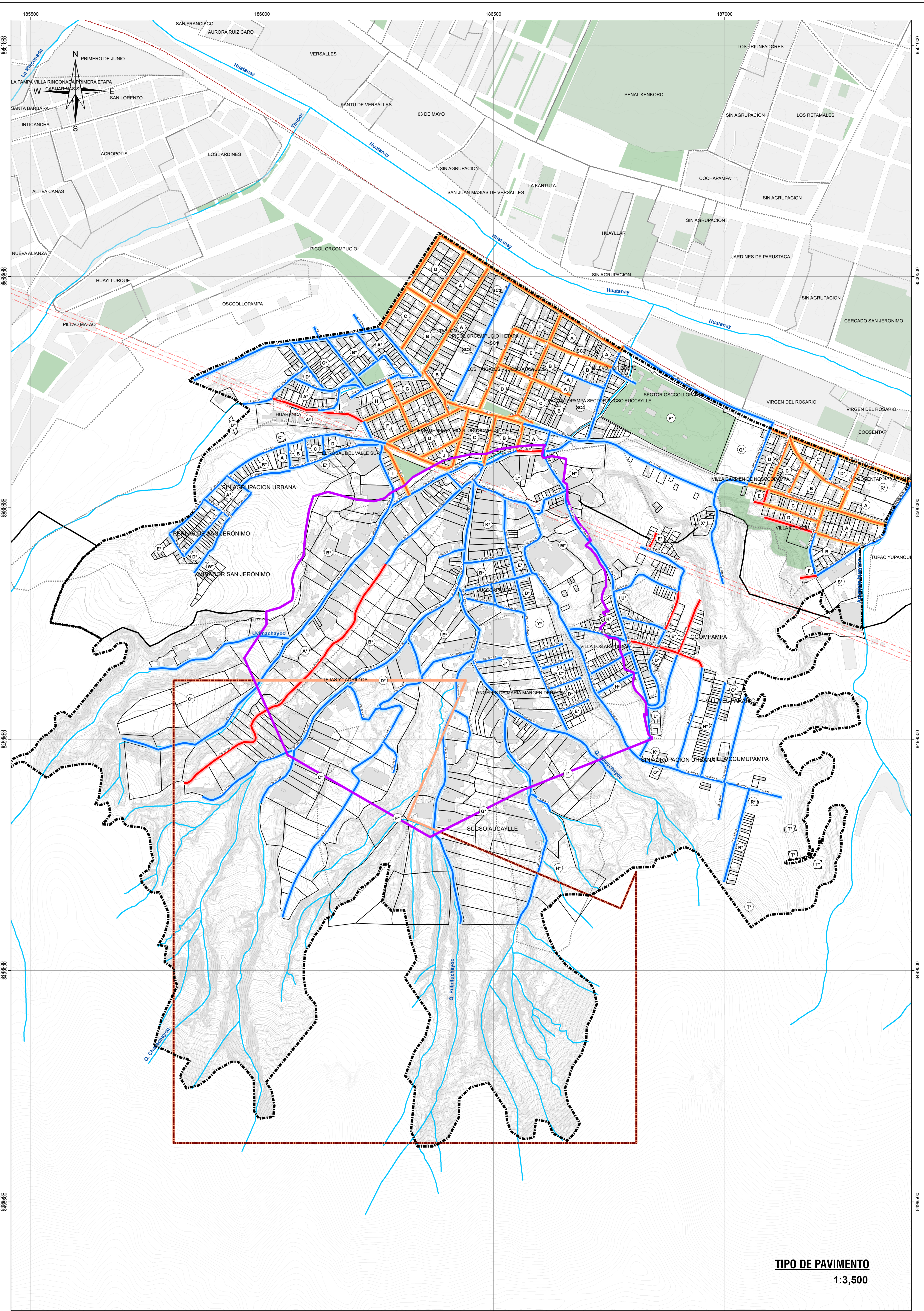
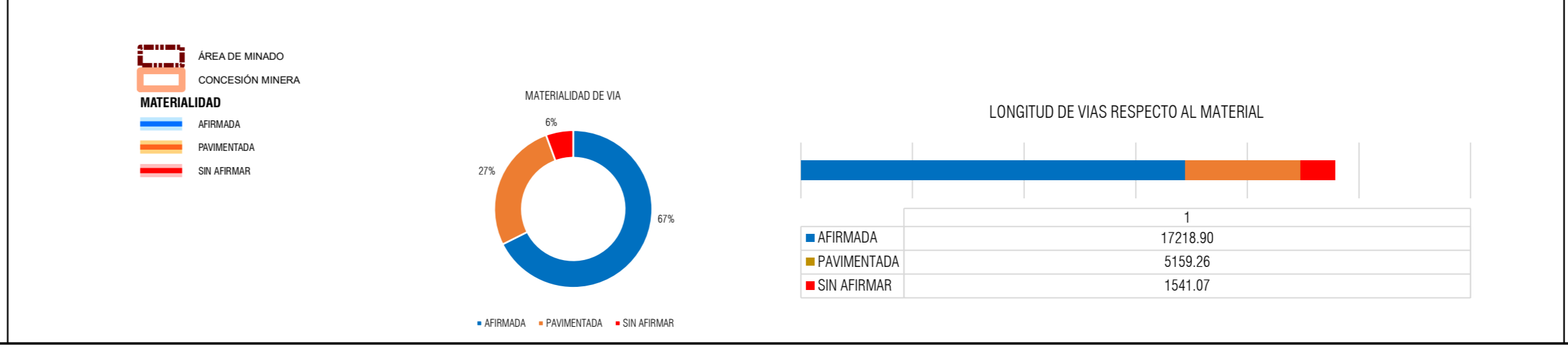
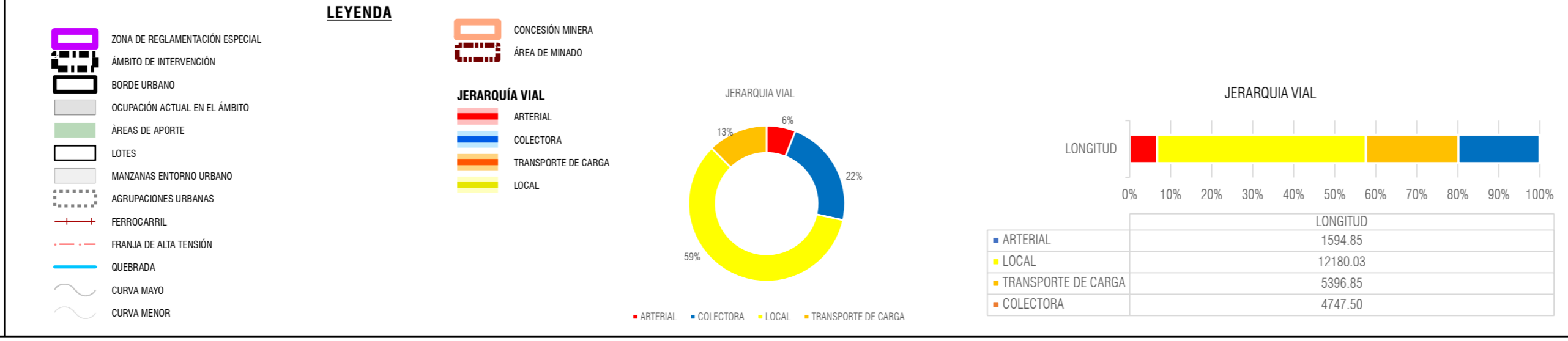
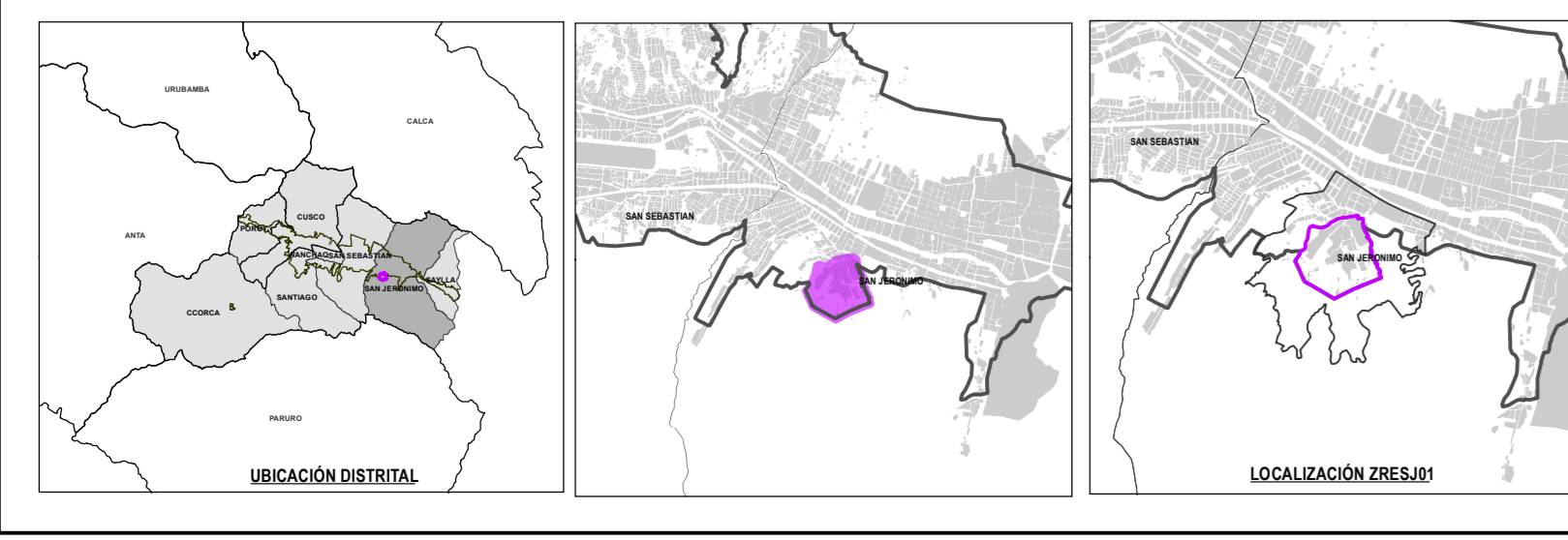


JERARQUÍA VIAL
1:3,500



TIPO DE PAVIMENTO
1:3,500



ESCALA GRAFICA

0 20 40 60 80 100 120 140 160 180 200 220 240 260 280 300

SISTEMA DE COORDINADAS:
WGS 1984 UTM Zona 18S
Proyección: Transverso Mercator
Datum: WGS 1984
Falso Easting: 500,000.0000
Falso Northing: 10,000,000.0000
Centro Meridiano: -69.0000
Escala Horizontal: 0.0000
Latitud Origen: 0.0000
Unidad: Metro

MUNICIPALIDAD PROVINCIAL DE CUSCO | **SISTEMA DE MANEJO URBANO Y RURAL**

PLAN ESPECIFICO ZRESJ01

OBJETIVO: "MEJORAMIENTO Y REGULACION DE LAS CONDICIONES DE HABITABILIDAD URBANA EN EL ZONA DE REGULACION ESPECIAL DE LA PROMESA DE CUSCO"

UBICACION: ZONA DE REGULACION ESPECIAL

JERARQUIA VIAL - TIPO DE PAVIMENTO

FECHA: 2018-02-08
AUTOR: JUAN CARLOS PERAZA
ESCALA: 1:3,500
PROYECTO: MEJORAMIENTO DE LAS CONDICIONES DE HABITABILIDAD URBANA EN EL ZONA DE REGULACION ESPECIAL DE LA PROMESA DE CUSCO

MD-FC 02